



# Informació municipal

## Ajuts per a la compra de llibres

El Ple, en sessió del 15 de març de 2004, va acordar iniciar l'expedient per a la concessió d'ajuts als pares i a les mares dels alumnes d'ensenyament públic d'Alpicat, per a la compra de llibres de text.

Per al proper curs escolar 2004-2005 es subvencionarà el 50% del cost d'aquests llibres.

## Ordenança municipal reguladora de la neteja i el tancament de solars del municipi

El Ple, en sessió del 15 de març de 2004, va aprovar inicialment una ordenança municipal reguladora de la neteja i el tancament de solars del municipi d'Alpicat.

## Habitatges socials a Alpicat

El Ple, en sessió del 4 de maig de 2004, va aprovar inicialment les bases d'adjudicació dels 22 habitatges de protecció oficial que s'estan construint, promoguts per l'Ajuntament d'Alpicat.

## Al·legacions al període d'exposició al públic del projecte d'autovia Lleida - Túnel de Vielha, presentat pel *Ministerio de Fomento*

El Ple, en sessió del 4 de maig de 2004, va acordar presentar unes al·legacions a aquest projecte, conjuntament amb l'Ajuntament de Torrefarrera, per a una millora de la mobilitat i de l'equilibri territorial.

## 25è. aniversari de la constitució dels ajuntaments democràtics

El dia 6 de maig de 2004 l'Ajuntament d'Alpicat va fer un Ple extraordinari de commemoració del vint-i-cinquè aniversari de la constitució dels primers consistoris democràtics, sorgits de les primeres eleccions municipals. En aquest Ple es va retre un reconeixement als quaranta-set càrrecs electes de l'Ajuntament d'Alpicat d'aquests 25 anys i es van aprovar, per unanimitat, una moció, una declaració institucional i un manifest.


## Vorera del camí del cementiri

S'han signat convenis urbanístics amb els propietaris afectats i s'han dut a terme les obres per a la construcció d'una vorera al camí del cementiri, des del PP7 al tanatori d'Alpicat.

El Ple, en sessió del 4 de maig de 2004, va aprovar la permuta d'una finca urbana de titularitat municipal, ubicada a l'àmbit del Pla parcial número 2 del nucli urbà, pel cost d'aquestes obres.


Foto dels càrrecs electes d'aquests 25 anys que van assistir al Ple de commemoració.





**D'AGRICULTURA.** El Departament d'Agricultura, Ramaderia i Pesca de la Generalitat de Catalunya ha convocat diverses línies d'ajuts. D'entre elles destaquem, dins del marc del Pla de concentració i modernització de les cooperatives i altres entitats associatives agràries de Catalunya. Campanya 2001-2006, els ajuts per a l'adquisició de maquinària i els ajuts per a la contractació de treballadors. Per a informació més detallada podeu consultar la pàgina web [www.gencat.net/darp/ajuts.htm](http://www.gencat.net/darp/ajuts.htm)

**DE JOVES.** El Departament d'Educació de la Generalitat de Catalunya ha publicat la convocatòria per a la concessió d'ajuts a joves que realitzen plans de transició al treball durant el curs 2003-2004. Aquestes accions estan incloses en el marc dels programes de garantia social, la regulació bàsica dels quals recull el Decret 123/2002, de 16 d'abril, pel qual s'estableix l'ordenació general dels programes de garantia social a Catalunya. Els plans s'adrecen a joves que no van assolir els objectius de l'educació secundària obligatòria i que, en alguns casos, es troben en entorns socioeconòmics desfavorits i presenten una situació d'especial necessitat econòmica. S'ha considerat convenient subvencionar les despeses de transport i manteniment que els suposa la realització de pràctiques en empreses. Si voleu més informació: [www.gencat.net/beques](http://www.gencat.net/beques)




**DE JOVES.** El Departament de Benestar i Família ha publicat en el Diari Oficial de la Generalitat de Catalunya del dia 16-6-2004 la convocatòria per a la concessió d'ajuts a la renda de lloguer de l'habitatge que constitueixi el domicili habitual i permanent de les persones físiques que estiguin incloses en determinats col·lectius, com ara unitats arrendatàries formades per famílies nombroses, unitats arrendatàries formades únicament per pare o mare amb fill/s de fins a 25 anys o unitats arrendatàries formades per dona/es que hagi/n patit violència domèstica en els darrers tres anys.

**D'URBANISME.** Volem recordar que l'impost sobre construccions, instal·lacions i obres té una bonificació del 50% quan l'obra a realitzar es trobi en el nucli antic del nostre municipi, clan 1, de les Normes Subsidiàries de Planejament d'Alpicat.

**DE SALUT.** Tenint en compte l'èxit de la 1a edició del Curs per deixar de fumar organitzat per la Regidoria de Sanitat de l'Ajuntament i l'Associació contra el Càncer, s'està preparant una segona edició que, previsiblement, tindrà lloc a final d'any.

**DE MEDI AMBIENT.** El Departament de Medi Ambient de la Generalitat de Catalunya ha convocat uns ajuts adreçats a entitats sense finalitat de lucre per al finançament d'actuacions d'educació i formació ambiental, com ara l'elaboració de programes per promoure la sensibilització i l'educació ambientals, l'organització de cursos de formació sobre medi ambient per a educadors, organització de jornades, seminaris i exposicions sobre medi ambient o l'elaboració d'orientacions i exemples de transversalització de l'educació ambiental per a diferents nivells educatius.



# L'antic camí de Tamarit




La cartografia històrica d'Alpicat es remunta a uns quants segles enrere, sempre lligada a Lleida, com un dels pobles que l'envoltaven.

Seguint la tònica de l'article anterior, presentem un mapa on apareix una via de comunicació antiga, avui totalment transformada i en l'oblit; es tracta de l'antic camí de Tamarit.

Tamarit de Llitera és la capital històrica de la comarca de la Llitera. Era un poble importat de la zona i, per tant, tenia força relació amb Lleida. És per això que existia una via de comunicació directa entre ambdós poblacions, que les unia i que passava per Alpicat.

## El mapa




Es tracta d'un mapa realitzat per una agència de topografia de l'exèrcit francès, que durant diversos períodes, de final del segle XVIII a començament del segle XIX, va realitzar unes importants campanyes per tot Catalunya. El mapa que ens ocupa fou realitzat a l'octubre de 1824, durant l'estada dels "Cent mil fills de sant Lluís" a Espanya. L'autor fou A. F. Coutourier de Vienne i té unes dimensions de 144 x 49 cm i es conserva al *Service Historique de l'Armée de Terre* a França.

Però no cal anar tan lluny per consultar-lo ja que ha estat reproduït en un magnífic llibre fet pel col·legi d'arquitectes i la Diputació de Lleida. Es tracta de *l'Atlas de les viles, ciutats i Territoris de Lleida*, publicat a final de l'any 2001.

## L'itinerari

Avui per arribar a Tamarit optariem per agafar la nacional 240 com la via més ràpida i a uns cinc quilòmetres després d'Almacelles desviaríem a la dreta per arribar-hi. Doncs bé, el mapa ens ofereix una altra alternativa. Amb el títol *Leve a*

*vie d'une partide la route de Lerida a Monzon*, els cartògrafs dibuixaren un doble itinerari per arribar a Montsó. L'un seria el que coneixem actualment, la via d'Almacelles a Binèfar, que recorreria el mateix traçat que l'actual N-240. L'altra via alternativa que ens ofereix el mapa per arribar a Montsó transcorre més al nord fins arribar a Tamarit. Els dos itineraris partien de Lleida, però es bifurcaven a l'alçada de l'Hostal del Lluc (a les actuals rotondes de l'autovia). A partir d'aquí s'inicia l'antic camí de Tamarit. El primer tram coincidiria amb l'actual camí Vell d'Alpicat, creuaria la nostra població per l'est, l'actual carrer de Lleida, i enfilaria cap a Malpartit i la Saira per l'actual camí, i des d'aquí fins a Tamarit.




Actualment, el camí dibuixat en 1824 es pot fer fins a la Saira, on el camí desapareix o queda inclòs en finques de conreu i no es torna a trobar d'una forma clara fins arribar a la línia amb l'Aragó, entre els termes del Torricó i de Tamarit. Assenyalaríem altres dates que ens aporta el mapa: una que no passa de ser anecdòtica és que, com a la gran majoria de mapes antics, al nostre poble l'anomenen *Vilanova del Picat*, però potser una de les aportacions més interessants del mapa seria la constatació gràfica de l'existència de la bassa d'aigua que hi havia al peu del poble.

## Els vestigis

L'antic camí de Tamarit avui ja ha entrat en l'oblit, però la seua constància no només ha quedat en aquest mapa, sinó també en altres fonts escrites, on es fa referència al camí com a límit d'alguna propietat. Són, bàsicament, escriptures o capbrebacions de terres. Veiem dos exemples: en 1763, Joan Lleopart tenia un jornal de terra que afrontava amb el camí de Tamarit i el tossal Sinyera, segurament l'actual tossal de la Teuleria Vella, (veieu *Alpicat, recull històric*, pàg. 144). Un altre exemple més proper el trobem en una escriptura de venda a favor de Teresa Sanuy, a l'any 1878, on especifica que els 3,5 jornals de terra estan situats a la partida del Rec Nou i *lindando por mediodía por la carretera antigua de Tamarite* (veieu foto).

Aquest article pretén fer una petita aportació a la història d'Alpicat perquè recuperant aquests petits detalls de noms en desús o en l'oblit ajudem a comprendre alguns aspectes de la nostra toponímia, antroponímia, geografia, en definitiva, del nostre passat. Faig una crida a recuperar aquelles velles escriptures que s'acumulen en les golfes i que ens poden fer petites aportacions, que són petits tresors per a la reconstrucció del nostre passat.

**Fabià Corretgé Blasi**



*Tamarite, lindante por occidente y norte con terrenos de Francisco Guay y Lora, y por mediodía con la carretera antigua de Tamarite, y por oriente con terrenos de Bautista Berta. Los tres jornales y medio, equivalen a una hectárea, más o menos.*



emun  
Terres de  
Ponent

R À D I O

# Corbins

107.1 FM



Ràdio Almenar, f.m.  
Emissora Municipal  
107.7 Mhz



alpicat ràdio

107.9

## Ràdio Rosselló

### 107.5 MHz

Si voleu presentar articles per a la propera edició d'*El Nou Pinetell*, podeu fer-los arribar personalment a l'Ajuntament, en català i en disquet, que us serà retornat, o enviar-los per correu electrònic a l'adreça [agilart@alpicat.ddl.net](mailto:agilart@alpicat.ddl.net), abans del dia 18 d'octubre de 2004.